

XXIX Peko Kevad

Kolossova küla, Setomaa vald

www.peko.ee

KORRALDAJA: Värskas Orienteerumisklubi Peko

Peakorraldaja: Raul Kudre | raul48@hotmail.ee, +372 525 6695

Peasekretär: Mare Parve | mare.parve@gmail.com

Finiš, IT: Einar Raudkepp | einar@sesame.ee, +372 505 1047

Rajameister: Madis Oras

MAASTIK JA KAART

Kaart

Välitööd sügis 2021; kaardistaja Madis Oras; varasem kaart Värskas-Korela ([2004001](https://www.2004001.ee)). Alusmaterjalina on kasutatud Maa-ameti laserskaneeritud kõrgusandmeid.

Mõõtkava

Kaardi mõõtkavad on 1:5 000 – 1:15 000, nõõriradadel 1: 5000. Iga klassi mõõtkava on kirjas radade pikkuste tabelis. Samakõrgusjoonte löikevahe 2,5 meetrit.

Maastik

Maastikuks on Värskas-Korela liivapõhjaline mõhnastik, kus kõrguste vahe on nõlval 25 m. Maastik on hea või väga hea läbitavusega, mis on väga sobiv kevadiseks võistluseks. Maastikul on korrapärane sihtide ja teede võrgustik. Maastiku metsasus 95%.

RAJAD

Mõlemal päeval on eraldistardist suundorienteerumisrada. Esimesel päeval tavarada, teisel päeval lühirada.

Laupäev, 16. aprill

Tavarada,

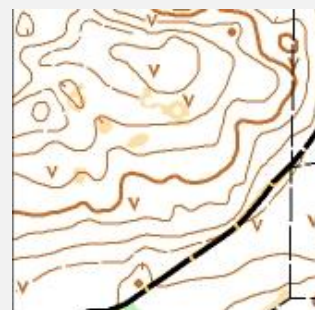
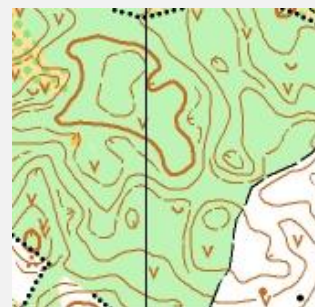
Startide algus kl 13.00

Pühapäev, 17. aprill

Lühirada

Startide algus kl 11.00

Kaardi näidised



Keelualad ja ohukohad

Võistlus toimub Mustoja looduskaitsealal. Kaardile on märgitud II kaitsekategooria kaitsealuse liigi metsise elupaik lilla viirutusega, mille läbimine on keelatud. Ala metsas tähistatud ei ole.



Võistlus toimub piiritsoonis. Eesti Vabariigi kontrolljoon on tähistatud valge-musta piiripostidega. Vähemalt 10 meetrit enne piiri on kontrolljoon tähistatud hoiatussiltidega, mille ületamine on KEELATUD.

Märkesüsteem

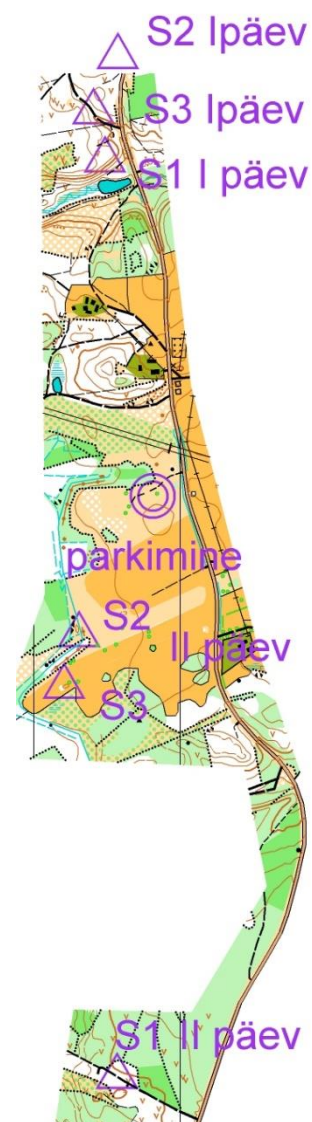
Võistlusel kasutusel SI-AIR süsteem. Registreerimisel panna kirja oma SI-number. SI-kaarti on võimalik rentida ka korraldajatelt (1,5 euro päev). SI-kaardi numbri muutmine võistluskeskuses maksab 1 euro.

Start

Nööriaja ja avatud raja (algajale ja edasijõudnule) stardis nr 3 on päevaku süsteem ehk rajale saab minna vabalt valitud stardiajal. Start on avatud 1. päeval **13.00–15.00**, 2. päeval **11.00–12.30**. Stardis on kohtunikud, kes suunavad ja juhendavad noori spordipoisse, -tüdrukuid. Vaba stardiaeg annab võimaluse lapsevanematel stardiaega valida vastavalt enda startidele. Teistel vanuseklassidel stardiintervall 2 min.

Startide kaugused:

	I päev	II päev
Start 1	0,7 km	1,5 km
Start 2	1,0 km	0,3 km
Start 3	0,8 km	0,4 km



Finiš

Finišiaeg fikseeritakse märkimisel finišijoonel. SI-jaama metsas mittetöötamisel tuleb sellest teavitada finišikohtunikku ja ette näidata kompostrijäljend. Katkestajad peavad läbima finiši.

Legendid

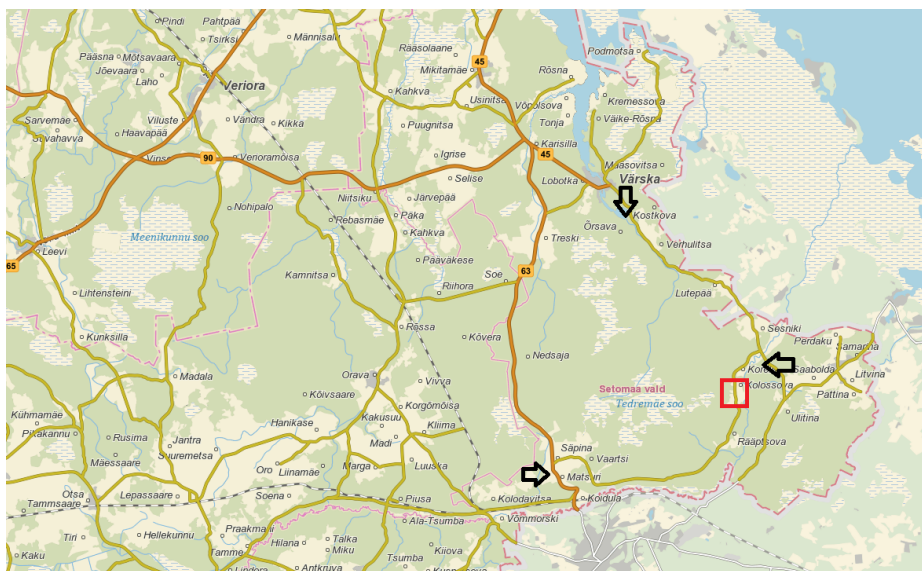
Kõikidel klassidel on kontrollpunkti kõrvale trükitud järjekorranumber ja tunnusnumber. Kõikide klasside legendid on trükitud kaartidele ja saadavad lahtisena ka stardis (v.a MN8-10NR).

Kinnitusvahenditena on stardis kleeflint ja käärid.

VÕISTLUSKESKUS

Võistluskeskus asub [Kolossova külas](#). Tähistus Värsk-Saatse mnt nr.18178 8km Sesniki külast Piusa jõelt. Google Maps väldib Saatse saabast (1km Venemaa lõik) ning juhendab võistluskeskusesse mööda metsateid. Soovitame võistlustele sõita siiski Värsk ja asfalteeritud Värsk-Saatse maantee kaudu, läbides ka Saatse saapa.

GPS koordinaadid 57.874884, 27.713242.



MUU INFO

GPS

M21 ja N21 on GPS jälgimine. GPS-iga jooksjate nimekiri on infostendil ja kodulehel. Seadmed jagatakse välja **sekretariaadis**.

Pesemine

Soe dušš võistluskeskuses.

Toitlustamine

Võistluskeskuses on puhvet.

Parkimine

Parkimine on planeeritud võistluskeskuse lähedusse heinamaale. Parkimistasu 1 eur.

Lastehoid

Võistluskeskuses on planeeritud lastehoid. Koos Ospordis registreerimisega vajalik registreerida ka lapsehoiu vajadus.

Auhinnad

Auhinnad iga klassi esimesele kolmele kahe päeva summas. Kõikidele nööriajal jooksjatele väike auhind.

Majutus

<http://www.visitsetomaa.ee/>

<http://www.visitvoru.ee>



Toetajad

